



Стоммерсиско Д.И.

Арзамасская городская Дума
Нижегородской области

РЕШЕНИЕ

от 26.05.2017г. № 76

**Об утверждении изменений
в Правила землепользования и застройки
городского округа город Арзамас**

На основании Федерального закона от 06.10.2003 № 131-ФЗ «Об общих принципах организации местного самоуправления в Российской Федерации», статей 31, 32, 33 Градостроительного кодекса Российской Федерации, статей 11, 14, 30 Устава города Арзамаса Нижегородской области, принятого решением Арзамасской городской Думы Нижегородской области от 30 июня 2006 года № 65 (зарегистрирован в Главном управлении Министерства юстиции Российской Федерации по Приволжскому федеральному округу 09 августа 2006 года № RU523010002006001), статьи 27 Правил землепользования и застройки городского округа город Арзамас, утвержденных решением Арзамасской городской Думы от 11.03.2010г. №24, учитывая постановление главы муниципального образования – мэра города Арзамаса от 10.05.2016г. №14 «О назначении публичных слушаний по проектам внесения изменений в генеральный план г.Арзамаса, в Правила землепользования и застройки городского округа город Арзамас и предоставлении разрешения на условно разрешенный вид использования земельных участков», заключения о результатах публичных слушаний по проекту внесения изменений в Правила землепользования и застройки городского округа город Арзамас и предоставлении разрешения на условно разрешенный вид использования земельных участков от 02.06.2016г. и рассмотрев представленный главой администрации города Арзамаса проект внесения изменений в Правила землепользования и застройки городского округа город Арзамас, утвержденных решением Арзамасской городской Думы от 11.03.2010г. №24,

городская Дума РЕШИЛА:

1. Утвердить изменения в Правила землепользования и застройки городского округа город Арзамас, утвержденные решением Арзамасской городской Думы от 11.03.2010 года № 24, в части частичного изменения градостроительного зонирования:

- в части изменения зоны обслуживания, деловой и коммерческой активности исторического центра (ЦО-1) в Комсомольском городке на территории Никольского монастыря на зону объектов религиозного назначения (О-4) (Приложение 1-а).

2. Настоящее решение и изменения в Правила землепользования и застройки городского округа город Арзамас подлежат опубликованию в официальных средствах массовой информации и вступают в силу со дня опубликования.


3. Контроль за исполнением настоящего решения возложить на постоянную действующую комиссию городской Думы по земельным отношениям, экологии, градостроительству и муниципальной собственности, инвестиционной политике и развитию экономики.

Председатель
городской Думы

Глава муниципального образования
- мэр города



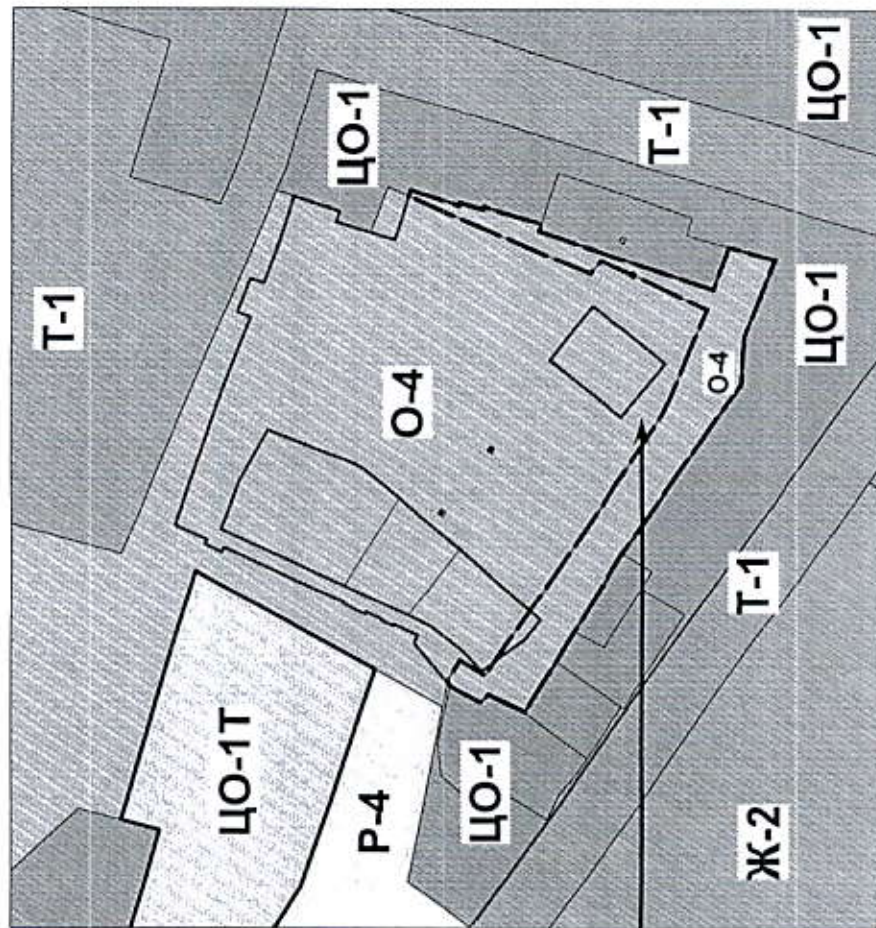
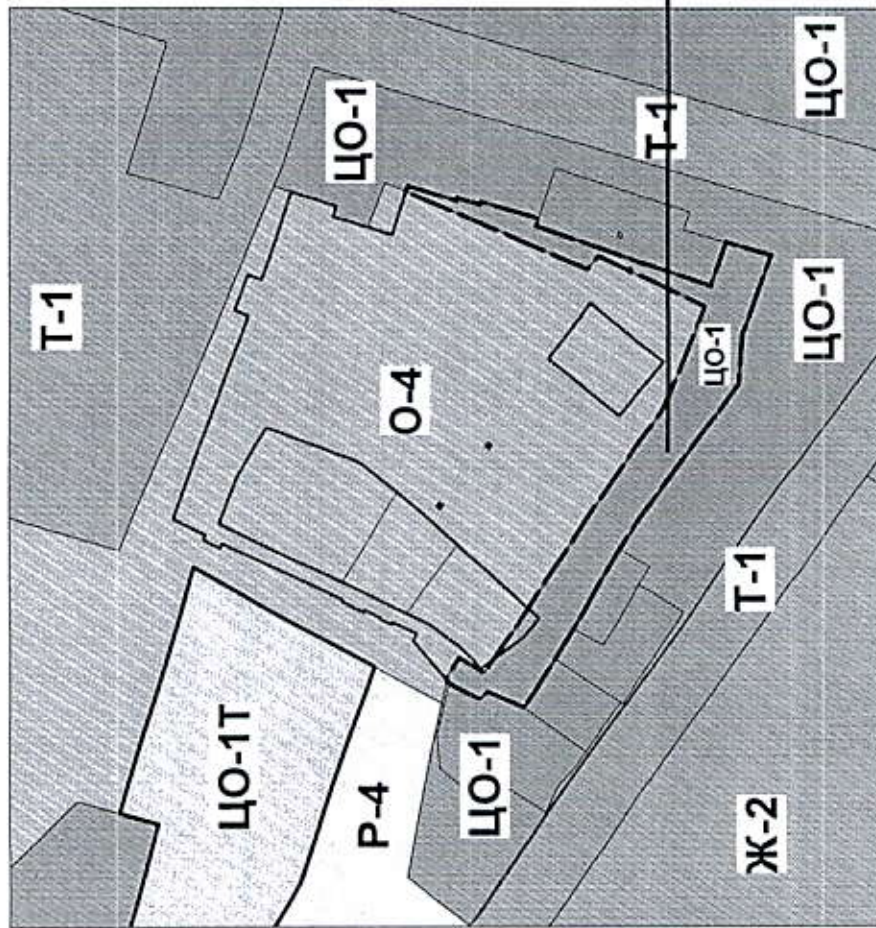
И.А.Плотичкин



М.Л. Мухин

Фрагмент схемы градостроительного зонирования по адресу:
Комсомольский городок, историческая территория
Никольского женского монастыря
из Правил землепользования и застройки городского округа
город Арзамас, утвержденных решением городской думы №24 от
11.03.2010г.

Предложение по изменению
зоны обслуживания, деловой и коммерческой активности
исторического центра (ЦО-1)
на зону объектов религиозного назначения (О-4)
по адресу: г.Арзамас, Комсомольский городок
историческая территория Никольского женского монастыря



----- - границы рассматриваемого земельного участка